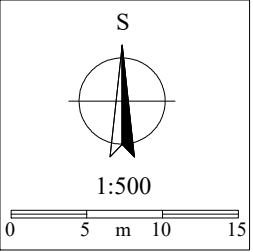




LEGENDA:

- osa stavby
- obvod staveniště
- 01⊗ vytyčovací bod

1. 11. 2018
46/2018



Poznámka:
V rámci přípravných prací budou vytyčeny hranice parcel stavby, a to včetně technické infrastruktury.

| | | | | |
|---|-------------------|----------------------|--------------------|-----------------|
|  | Odpovědný řešitel | Zpracovatel podkladů | Kreslil | Prověřil |
| | Ing. Vít Rybák | Ing. Jaroslav Gric | Ing. Jaroslav Gric | RNDr. L. Klímek |
| Objednatel: ČR – Státní pozemkový úřad, KPÚ pro JMK, Pobočka Brno, Kotlářská 53, 602 00 Brno | | | | |
| Název zakázky: Svodné příkopy, ÚSES a polní cesty v k.ú. Pravlov | Stupeň | DSP, DPS | | |
| | Formát | 2xA4 | | |
| | Datum | 09/2018 | | |
| Část: | Číslo zakázky | 18 7052 | | |
| Název přílohy: Vytyčovací výkres cesty Pv6 | Měřítko | 1:500 | | |
| | Číslo přílohy | C.12.2 | | |
| | Číslo výtisku | | | |